

ROZSTÁNÍ

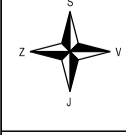
DRUHÝ UPRAVENÝ NÁVRH ÚZEMNÍHO PLÁNU

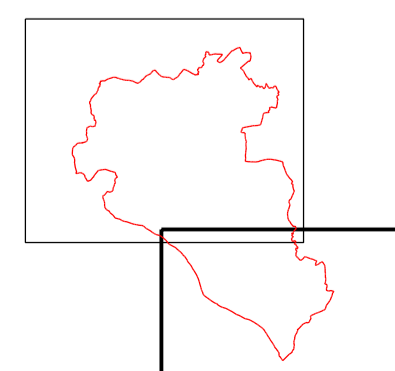
Lipovec
k.ú. Lipovec u Blanska

Kuliřov
k.ú. Kuliřov







Studnice
k.ú. Studnice u Vyškova

Krásensko
k.ú. Krásensko II

| | |
|---|---|
| I.1A | VÝKRES ZÁKLADNÍHO ČLENĚNÍ ÚZEMÍ |
| ÚZEMNÍ PLÁN ROZSTÁNÍ | RAZITKO: |
| PROJEKTANTI: ING. ARCH. MARTIN VÁVRA ING. ARCH. MGR. MONIKA VÁVROVÁ |  |
| POŘIZOVATEL: MAGISTRÁT MĚSTA PROSTĚJOVA | E. Č.: 217-7 |
| | DATUM: 5/2022 |
| | MĚŘÍTKO: 1:5 000 |



| | | |
|---|-------------------------|----------|
| ZÁZNAM O ÚČINNOSTI | | |
| SPRÁVNÍ ORGÁN, KTERÝ JIP VYDAL: Městský úřad Rozstání | DATUM NABÝTÍ ÚČINNOSTI: | RAZITKO: |
| OPRAVNĚNÁ ÚŘEDNÍ OSOBA POŘIZOVATELE: Mgr. Radek Brabec | | |
| referent oddělení územního plánování Odděru územního plánování a památkové péče Magistrátu města Prostějova | | |

| | |
|---|---------------------------|
| HRANICE, IDENTIFIKACE PLOCH | |
|  | hranice řešeného území |
|  | hranice katastru |
|  | hranice zastavěného území |
|  | zastavěné plochy |
|  | plochy přestavby |
|  | plochy změn v krajině |